



SAOC

2018

South American Orienteering Championships



BOLETIM nº 1


 ÍNDICE
 

- Convite para o Evento.....	3
- Organização.....	4
- Mapeador e Árbitro Nacional.....	4
- IOF SEA e Assistente.....	4
- Programação do Evento.....	5
- Áreas Embargadas.....	5
- Inscrições.....	6
- Categorias.....	6
- Lugares do Evento.....	7
- Regras e Regulamentos.....	12
- Sistema de Controle e Apuração.....	12
- Transportes.....	13
- Hospedagem.....	13
- Acantonamento.....	15
- Alimentação.....	16
- Mapas.....	16
- Percursos.....	16
- Premiação.....	17
- Vistos de entrada (VISAS).....	17
- Seguro de Saúde.....	17
- Contatos para Informações.....	17
- ORIENDU: a Mascota do Evento.....	18
- Apoiadores e Colaboradores.....	18

**Prezados Orientistas:**

Como Diretor de Esportes do Departamento de Lavalleja, tenho o prazer de convidá-los para participar do Campeonato Sul-Americano de Orientação 2018, que será realizado na cidade de Minas, Capital de Lavalleja, de 8 a 11 de novembro de 2018.

Nosso departamento está localizado entre as Serras de Minas e Carapé, a área é caracterizada por uma paisagem de montanhas ondulantes, que junto com a vegetação verde, a riqueza da flora e da fauna, constituem um ambiente idílico para o prazer físico e espiritual, o que torna muito propício para a prática deste belo esporte de contato com a natureza.

O Departamento de Lavalleja está trabalhando intensamente para brindar-lhes com uma excelente estadia para que possam desfrutar do prazer de praticar este esporte.

Esperamos contar com sua presença neste evento.



Dr. MAURICIO BAUBETA
Diretor de Esporte e Juventude
Intendência Departamental de Lavalleja


**Prezados Orientistas:**

Em representação à Federação Uruguaia de Orientação e a República Oriental do Uruguai, tenho o prazer de convidá-los para participar do Campeonato Sul-Americano de Orientação 2018, que será realizado em nosso país no período de 8 a 11 de novembro de 2018.

Conjuntamente serão realizados seis eventos internacionais: o **Campeonato Sul-Americano de Orientação Elite**, valendo para o Ranking Mundial (WRE), o Campeonato Sul-Americano Júnior de Orientação, o Campeonato Sul-Americano Juvenil de Orientação, a XXIV Copa dos Países Latinos, o Campeonato Sul-Americano Máster de Orientação e o Campeonato Sul-Americano Aberto de Orientação.

Nossa Comissão Organizadora está trabalhando intensamente para proporcionar a todos um evento de alto nível e de acordo com as exigências internacionais do esporte.

Esperamos contar com sua presença neste evento.





VÍCTOR PÉREZ
Presidente da F.U.O.

ORGANIZAÇÃO


	<p>Diretor Geral do Evento:</p> <p>VÍCTOR PÉREZ</p> <p>saoc2018dt@gmail.com</p>		<p>Vice-Diretor do Evento:</p> <p>JUAN ACUÑA</p> <p>saoc2018sdt@gmail.com</p>
	<p>Diretor Técnico:</p> <p>MARTÍN LÓPEZ</p> <p>maalopez1905@gmail.com</p>		<p>Diretor Administrativo:</p> <p>ÁLVARO MORENO</p> <p>saoc2018dtlog@gmail.com</p>
	<p>Chefe da Equipe de Traçadores de Percursos:</p> <p>MARIO IBÁÑEZ</p> <p>mario.orientador@hotmail.es</p>		<p>Chefe da Equipe de Apuração:</p> <p>ANDRÉS VIDELA</p> <p>videlachocho@hotmail.com</p>
	<p>Controlador de Partida:</p> <p>FREDDY HERNANDEZ</p> <p>sanramonfreddy1@gmail.com</p>		<p>Controlador de Chegada:</p> <p>VIRGINIA MÉNDEZ</p> <p>virginia98@hotmail.com</p>
	<p>Chefe da Secretaria e Comunicações:</p> <p>TATIANA DE LOS SANTOS</p> <p>saoc2018seccom@gmail.com</p>		<p>Web Máster:</p> <p>VÍCTOR VAZ</p> <p>orientalinformatica2000@gmail.com</p>

MAPEADOR

ÁRBITRO NACIONAL

	<p>Mapeador:</p> <p>GELSON LUIS TOGNI (BRASIL)</p> <p>+55 41 99573 4320 (Tel./WhatsApp)</p> <p>gelsonluistogni@ibest.com.br</p>		<p>Árbitro Nacional:</p> <p>ÁLVARO PÉREZ (URUGUAY)</p> <p>+598 92 294 071 (Tel./WhatsApp)</p> <p>vaperezsanchez@gmail.com</p>
---	--	---	--

IOF SEA E ASSISTENTE

	<p><i>IOF Senior Event Adviser:</i></p> <p>CARLOS ALBERTO XAVIER (BRASIL)</p> <p>+55 41 99691 2234 (Tel./WhatsApp)</p> <p>orientista.xavier@hotmail.com</p>		<p><i>Assistente IOF SEA:</i></p> <p>SÉRGIO LUIZ DE OLIVEIRA (BRASIL)</p> <p>+55 55 98142 3367 (Tel./WhatsApp)</p> <p>sergioslopr@gmail.com</p>
---	---	---	---

PROGRAMAÇÃO DO EVENTO

Data	Horário	Atividade	Local
8 de novembro (5ª feira)	todo o dia	Chegada das delegações	Centro do Evento Parque Vacaciones UTE-ANTEL
	10:00 a 18:00	Credenciamento	UTE-ANTEL
	09:00 a 16:00	Eventos Modelos	Parque Salus e Villa Serrana
	à definir	Reunião de Delegados	
9 de novembro (6ª feira)	09:00	Cerimônia de abertura	Centro do Evento Parque Vacaciones UTE-ANTEL
	09:30 a 12:30	Percurso Sprint (WRE)	
	12:30 a 13:00	Premiação do Percurso Sprint	
	à definir	Reunião de Federações Sul-Americanas	
10 de novembro (sábado)	09:00 a 14:00	Percurso Longo (WRE)	Villa Serrana
	à definir	Reunião anual de Países da Copa Latina	
11 de novembro (domingo)	08:00 a 12:00	Percurso Médio (WRE)	Centro do Evento Parque Vacaciones UTE-ANTEL
	14:00 a 15:00	Cerimônia de Encerramento e Premiação	
	15:00	Despedida das delegações	

ÁREAS EMBARGADAS

- As áreas embargadas para o evento não poderão ser utilizadas pelos atletas para treinamentos de acordo com as regulamentações vigentes, pois além de serem áreas privadas, estão exclusivamente autorizadas para serem utilizadas durante as competições.

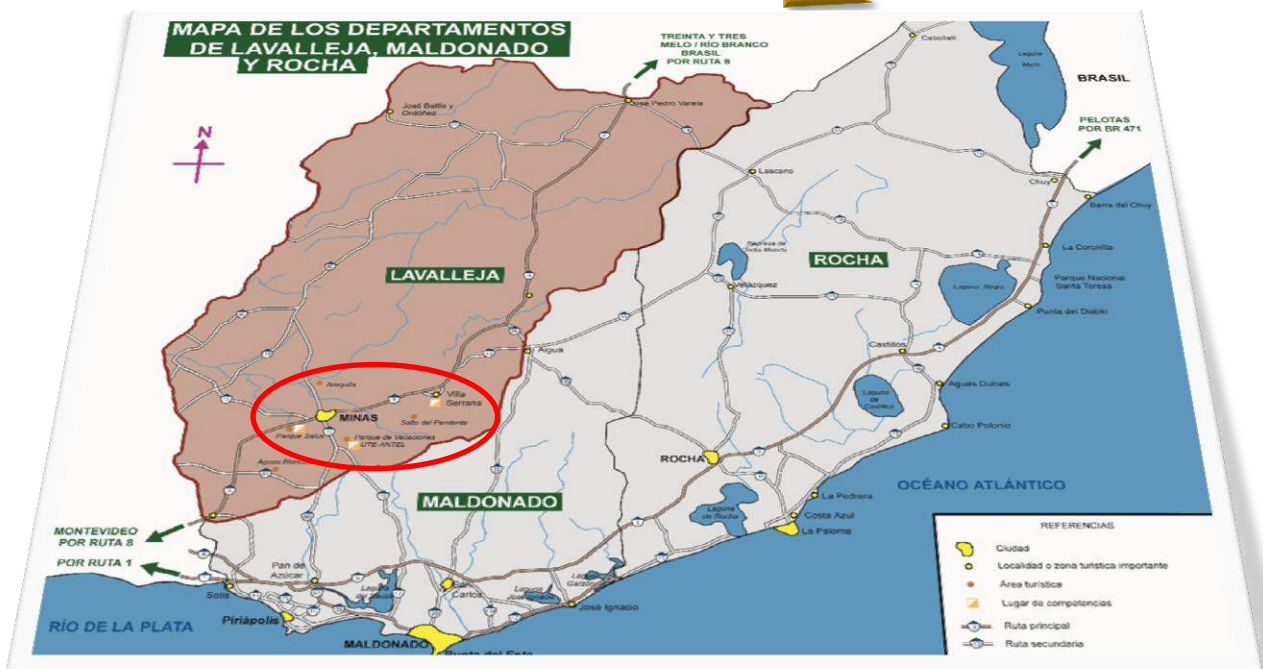


▣▣▣▣▣▣▣▣▣▣▣▣▣▣▣▣ LUGARES DO EVENTO ▣▣▣▣▣▣▣▣▣▣▣▣▣▣▣▣

Departamento de Lavalleja

- O SAOC será realizado paralelamente ao SAJOC, SAYOC e a Copa dos Países Latinos. Os eventos serão realizados no Departamento de Lavalleja, situado na região Leste do nosso país, sendo um dos dezenove Departamentos que formam a divisão política do Uruguai.





MAPA GERAL DOS LOCAIS DO EVENTO



- Sua proximidade com a capital Montevidéu, distante apenas 100 km pela Rota 8, além das suas amplas e variadas atrações naturais por ser uma região de montanhas, bem como a sua localização geográfica nas proximidades das belas costas oceânicas de Maldonado, Punta del Este e Rocha, fazem deste lugar um grande potencial de atrações turísticas. As várias rotas de acesso aos países vizinhos, Argentina e Brasil, bem como a proximidade de aeroportos internacionais e portos fluviais, facilitam a chegada ao local do evento.

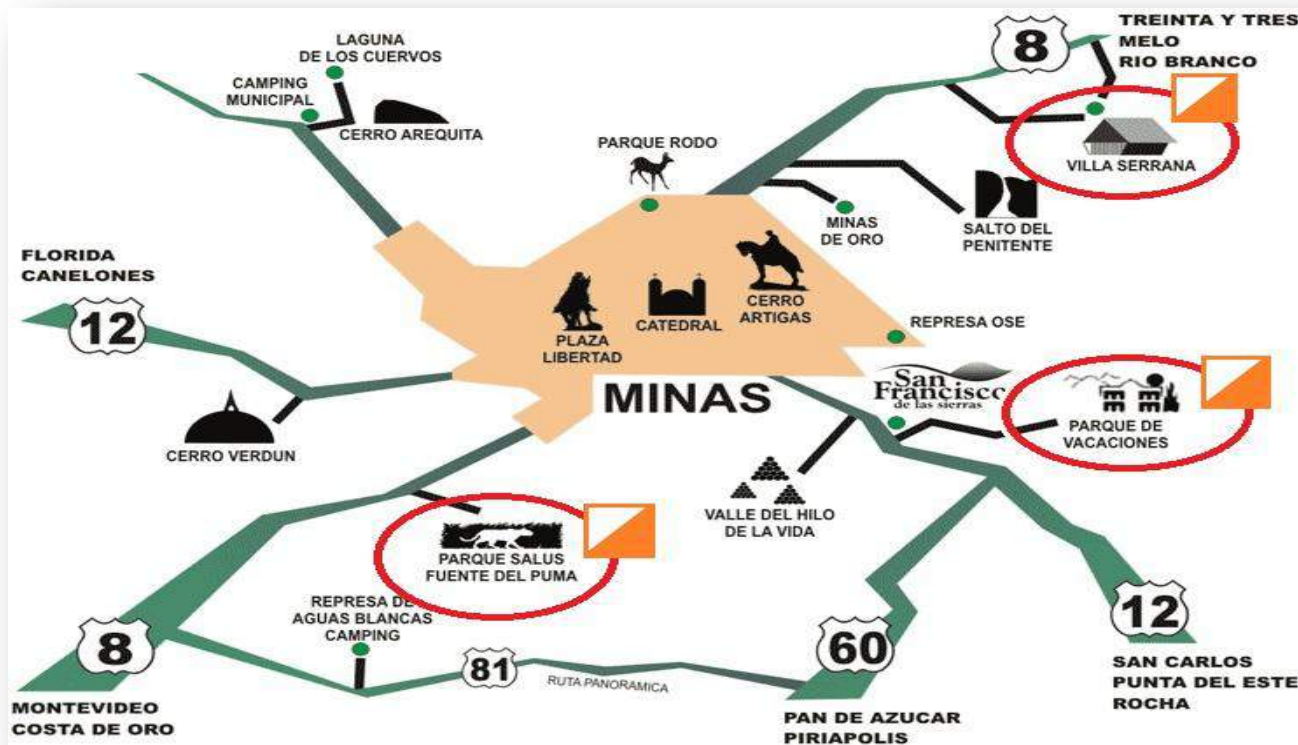
Ciudad de Minas – Capital de Lavalleja

- A sede do local do evento será na cidade de Minas, Capital do Departamento de Lavalleja, um lugar cercado por belas cadeias de montanhas e atrações turísticas, permitindo, além de um excelente espaço para a competição, múltiplas opções de turismo para os atletas e seus acompanhantes. Minas é uma cidade típica do interior de nosso país, onde o calor humano e a simplicidade de seus habitantes, além de sua hospitalidade, são as principais características que permitirão aos participantes sentirem-se em casa.



www.youtube.com/watch?v=6jSjx8X0rSU

- As competições do evento serão realizadas nos seguintes locais: no Parque de Vacaciones UTE-ANTEL, que também é o Centro do Evento, os Percursos Sprint e Médio; na Villa Serrana e no Parque Salus, o Percurso Longo e os Eventos Modelos, respectivamente.




Parque de Vacaciones UTE-ANTEL

- O Parque de Vacaciones UTE-ANTEL está localizado à Sudeste da cidade de Minas, seguindo 8,4 km (15 minutos) pela Rota 12 (Km 347,5) dentro da mesma cordilheira. Como um *Resort*, além de ser muito bonito e preservado ambientalmente, é um local dotado de excelente infraestrutura, proporcionando aos atletas e seus acompanhantes uma excelente hospedagem com qualidade e conforto durante o evento.



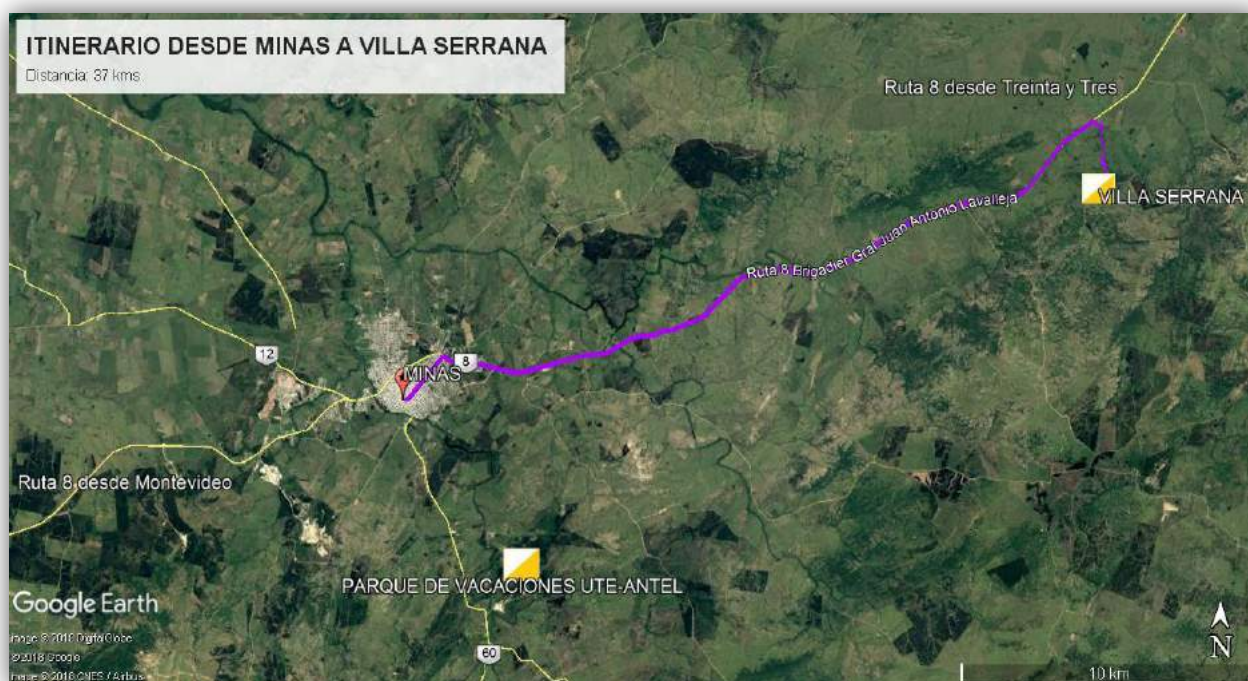
Centro do Evento, Percursos Sprint e Médio




www.youtube.com/watch?v=94zdFnQjMc / www.youtube.com/watch?v=rKrM0SjP2e8

Villa Serrana

- A Villa Serrana está localizada a Nordeste da cidade de Minas, seguindo 31 km (35 minutos) pela Rota 8 até o Km 145 e, a partir deste, 3 km para o Sul, até chegar ao típico portal de boas vindas. É uma região montanhosa entre os vales dos rios Penitente e Marmarajá, com belas paisagens características das Serras Minuanas.



Percurso Longo e Evento Modelo



www.youtube.com/watch?v=XK6a6PrW4Fg / www.youtube.com/watch?v=SJ86PC7tbGg



Parque Salus

- O Parque Salus está localizado à Sudoeste da cidade de Minas, seguindo 13,4 km (25 minutos) pela Rota 8 (km 109,5), na Serra da Coronilla. É a sede da fonte natural de água das Serras de Minas, de propriedade privada da empresa SALUS, onde está localizada a Fuente del Puma.



- É uma reserva natural que nos permite apreciar as belezas naturais em um ambiente agradável, sendo uma excelente opção turística, principalmente a mística Fuente del Puma, uma das principais atrações da região.

Evento Modelo do Percurso Médio



www.youtube.com/watch?v=ckTKwJbhILO / www.youtube.com/watch?v=4FMO-Lzishs

■■■■■■■■■■■ REGRAS E REGULAMENTOS ■■■■■■■■■■

- O evento seguirá as Regras de Competição para Eventos de Orientação Pedestre da IOF (Apêndice 13: Campeonato Sul-Americano de Orientação, incorporando o Campeonato Sul-Americano de Orientação Junior e o Campeonato Sul-Americano de Orientação Juvenil).
- Este é um evento do Calendário Oficial de Orientação da IOF e, assim sendo, está sujeito ao controle de doping pela autoridade competente para este processo.

■■■■■■■■■■■ SISTEMA DE CONTROLE E APURAÇÃO ■■■■■■■■■■

- Os resultados serão apurados utilizando-se o sistema de controle eletrônico SPORTident. Os atletas que possuem seu SI-Card próprio deverão informar o número do mesmo no cadastro de inscrição. Os atletas que não possuem SI-Card deverão pagar juntamente com as inscrições o valor de US\$ 5 (cinco dólares americanos), correspondente ao aluguel do mesmo.
- Em caso de dano ou extravio do SI-Card alugado, o atleta/clube/federação deverá indenizar ao organizador o valor de US\$ 60 (sessenta dólares americanos).
- A divulgação parcial dos resultados será feita através de multimídia na região da chegada de cada percurso.



 TRANSPORTES **Para chegar ao local do evento de ônibus**

- Da capital Montevideú até a cidade de Minas, a partir do Terminal Tres Cruces, onde existem várias empresas que diariamente fazem este transporte a cada 2 horas. Custo da passagem: \$ 240 (aproximadamente US\$ 8).

Informações: www.trescruces.com.uy/horarios-destinos/

- Da cidade de Minas até o Parque de Vacaciones UTE-ANTEL, pela empresa de ônibus COSU, partindo do Terminal de Minas nos seguintes horários: 8:20, 11:30, 14:30, 15:30, 16:20, 18:30 e 22:30. Volta para a cidade de Minas nos seguintes horários: 08:40, 12:15, 15:03, 16:03, 16:45, 20: 03 e 23:03. Custo da passagem: \$ 35 (aproximadamente US\$ 1,5).

Informações: www.busbud.com

Para chegar ao local do evento por via aérea

- A partir de Montevideú, chegando ao Aeroporto Internacional de Carrasco, você pode chegar ao Terminal Tres Cruces por ônibus interurbanos que podem ser abordados diretamente dentro da área do aeroporto, onde existem três empresas: COPSA, CUCTSA e COT, com frequências de horários variando em torno de 20 minutos. Custo da passagem: \$ 59 (aproximadamente US\$ 2). Existe também serviços de táxi ou remís que você pode contratar ao custo de \$ 400 (aproximadamente US\$ 12).

Informações: www.aeropuertodecarrasco.com.uy/home/es

- A partir de Maldonado, chegando no Aeroporto Internacional de Punta del Este, de lá até o Terminal Rodoviário de Maldonado por meio de táxi ou remís e, para Minas, pela empresa de ônibus EMTUR. Informação: <http://www.puntadeleste.aero/>

Para chegar ao local do evento por mar

- Chegando ao Porto de Montevideú pela empresa Buque ônibus vindo de Buenos Aires, e de lá para o Terminal Tres Cruces por meio de táxi ou remís, que você pode contratar ao custo de \$ 180 (aproximadamente US\$ 6). Informação: www.buquebus.com.uy/

Durante o evento

- A organização disponibilizará um serviço de transporte de ida e volta para os locais de competição. As reservas devem ser realizadas juntamente com as inscrições, ao custo de \$ 600 (aproximadamente US\$ 20).

- Existe também a possibilidade de ser ofertado passeios turísticos na região.

- Os detalhes sobre estes transportes serão informados nos boletins 2 ou 3.

 HOSPEDAGEM 

- A hospedagem pode ser realizada através da organização ou pessoalmente. Através da organização nos permitirá fornecer melhores conselhos e podemos dizer qual é a melhor opção para ficar de acordo com suas necessidades (qualidade, preço e tipo de acomodação).

- A organização ainda conseguiu alguns benefícios e preços preferenciais para todos os participantes do evento, bem como preços diferentes de acordo com os prazos das reservas.

- Como principal local de hospedagem, a organização recomenda o Parque de Vacaciones UTE-ANTEL, o qual oferece múltiplos serviços e pensão completa durante toda a estadia, além de ser o Centro do Evento e a região dos Percursos Sprint e Médio.

Opções de Hospedagem

1. Através da organização

Parque de Vacaciones UTE-ANTEL

- Oferece hospedagem desde quartos individuais até quartos sêxtuplos, com amplas opções.

- O local conta com diversos serviços, entre eles piscinas aquecidas interna e externa, sauna, academia, spa, atividades de recreação e lazer.

- A promoção de acomodação ofertada pela organização inclui três refeições por dia: café da manhã, almoço e jantar.

- O preço preferencial obtido é acessível e por isso é esperado uma grande demanda. Assim sendo, solicitamos aos interessados que façam suas reservas o mais breve possível com o nosso contato na organização.

- O custo diário ofertado por pessoa é de \$ 2.400 (aproximadamente US\$ 84).



www.parquedevacaciones.com.uy

Pousada Bentos

- Oferece alojamento coletivo com acomodações de quatro a oito lugares, com banheiro e uma pequena cozinha. Também oferece a possibilidade de acampar e acantonar, com banheiros e área de cozinha compartilhados.


- Existe também a possibilidade de contratar serviços de alimentação com os proprietários do local.

- O preço preferencial do alojamento oferecido aos participantes do evento é de \$ 450 (aproximadamente US\$ 15) por pessoa, sem alimentação.

- O preço preferencial oferecido para o camping e acantonamento é de \$ 240 (aproximadamente US\$ 8) por pessoa, sem alimentação.

- A Pousada Bentos está localizada a aproximadamente 12 Km de distância do Parque de Vacaciones UTE-ANTEL, Centro do Evento.



Informações e contato: Álvaro Moreno +598 94 707 631  saoc2018dtlog@gmail.com

- Em breve publicaremos em nosso site mais opções semelhantes para atender às necessidades dos atletas e acompanhantes.

2. Pessoalmente

- Diretamente através da web você pode encontrar vários tipos diferentes de hospedagem e alojamento. Oferecemos alguns deles a seguir:

www.nuevohotelplaza.com.uy

www.sanfranciscodelassieras.com

www.vallededomos.com

www.hotelminas.com

- Recomenda-se também os sites de busca de hospedagem que permitem comparar as diferentes opções.

■■■■■■■■■■■■■■■■■■■■ ACANTONAMENTO ■■■■■■■■■■■■■■■■■■■

- A organização do evento oferecerá um lugar apropriado para acantonamento aos atletas que assim desejarem.


- Todas as informações e detalhes sobre o local de acantonamento serão divulgados no boletim 2.

ALIMENTAÇÃO

- As informações detalhadas sobre alimentação serão publicadas no boletim 3. Podemos ressaltar que no Parque de Vacaciones UTE-ANTEL as três refeições diárias (café da manhã, almoço e jantar) já estão incluídas no valor da hospedagem.



- Existe opções de um cardápio econômico da Pousada Bentos, ao custo de \$ 350 (aproximadamente US\$ 12) por pessoa, em diferentes locais da cidade de Minas.

Informações e contato: Álvaro Moreno +598 94 707 631  saoc2018dtlog@gmail.com

MAPAS

- De acordo com as Especificações Internacionais para Mapas de Orientação (ISOM/2017 e ISSOM/2006).
- Outros detalhes sobre os mapas serão divulgados nos boletins 2 e 3.

PERCURSOS

Eventos Modelos

- Os mapas do Evento Modelo estarão disponíveis para todos os atletas regularmente inscritos no evento, sem custo adicional.

Informações sobre os Percursos Sprint, Médio e Longo

- Os percursos serão realizados em áreas totalmente distintas entre si.
- Outros detalhes sobre os percursos serão divulgados nos boletins 2 e 3.

PREMIAÇÃO

- Serão declarados Campeões Sul-Americanos de Orientação em suas respectivas categorias (Homens e Damas), os vencedores elegíveis de cada percurso do SAOC 2018.
- Serão premiados com medalhas até o 3º lugar, os atletas elegíveis de cada categoria por percurso do SAOC 2018, e com diplomas do 1º ao 6º lugar.
- Os atletas integrantes de países que não fazem parte da América do Sul (não elegíveis) que se classificarem entre os 3 primeiros lugares do SAOC, receberão premiação especial do organizador.

VISTOS DE ENTRADA (VISAS)


- Atualmente os seguintes países estão isentos de visto para entrada no Uruguai: Alemanha, Argentina, Austrália, Áustria, Bahamas, Barbados, Bélgica, Belize, Bolívia, Brasil, Canadá, Colômbia, Coreia do Sul, Costa Rica, Croácia, Chile, Chipre, Dinamarca, Equador, El Salvador, Eslováquia, Eslovênia, Espanha, Estados Unidos, Finlândia, França, Grã-Bretanha, Grécia, Guatemala, Holanda, Honduras, Hungria, Islândia, Irlanda, Israel, Itália, Jamaica, Japão, Letônia, Liechtenstein, Lituânia, Luxemburgo, Malásia, Malta, México, Mônaco, Nicarágua, Noruega, Nova Zelândia, Panamá, Paraguai, Peru, Polônia, Portugal, República da Bulgária, República Checa, República Dominicana, Romênia, África do Sul, Seychelles, Suécia, Suíça, Trinidad Tobago, Turquia, Venezuela, Laissez Passer Comissão Europeia, Passaportes da OEA e Passaportes da ONU.
- Os países que não constam na lista de isenção de visto, devem solicitar o mesmo na embaixada ou consulado do Uruguai no país de origem.

SEGURO DE SAÚDE

- Os atletas estrangeiros deverão assinar um termo de responsabilidade e apresentar um seguro de saúde para viagem. Os atletas nacionais deverão assinar um termo de responsabilidade e apresentar sua ficha médica.
- O evento contará com cobertura de saúde primária para os atletas, em caso de lesão ou acidente.

CONTATOS PARA INFORMAÇÕES

Idioma	Pessoas de Contato	Telefone/WhatsApp	Informações e Consultas
Espanhol	TATIANA DE LOS SANTOS	+598 99 369 757	E-mail: saoc2018@gmail.com
Português	ÁLVARO PÉREZ	+598 92 294 071	Facebook: SAOC2018 WhatsApp: +598 99 595 285
Inglês	JUAN ACUÑA	+57 311 8764280	Web site: www.saoc2018.com.uy



VÍCTOR PÉREZ
Presidente da F.U.O.



CARLOS ALBERTO XAVIER
IOF SEA SAOC 2018

ORIENTÚ: A MASCOTE DO EVENTO



O ÑANDÚ foi escolhido para ser a mascote do nosso evento, por ser a maior ave da América do Sul. Sua principal característica é que não voa, mas é um bom corredor, podendo ultrapassar 60 km/h e mudar de direção correndo em ziguezague. A plumagem do corpo é cinza e sob as asas é branco. A cabeça é pequena, tem olhos grandes e pescoço comprido. As pernas longas estão adaptadas para correr e não têm penas. Mede 1,50m e pesa até 50kg. Alimenta-se de vegetais e presas pequenas. Vivem em pastagens abertas, plantações e pântanos.

Nosso simpático amigo ao lado é uma caricatura deste belo pássaro, que chamamos de "**ORIENTU**".

O macho tem penas pretas no pescoço e no peito e é maior que a fêmea. Normalmente andam em grupos de 10 a 100 indivíduos e na época de reprodução, a fêmea pode acasalar com vários machos. O macho constrói o ninho no chão, escondido entre a vegetação, onde várias fêmeas depositam seus ovos, que podem pesar até 600g e são cor amarelo dourado ou branco pálido. Os filhotes do ñandú são chamados de *charabones*, têm plumagem cinza com linhas pretas e andam com o pai em busca de comida. Sua dieta é vegetariana, mas pode ser completada com pequenos vertebrados e insetos. Além disso, comem pedras, que facilitam a digestão.



www.youtube.com/watch?v=waDuRvIk_oU / www.youtube.com/watch?v=U2cCV1AP9xc

APOIADORES E COLABORADORES

