



XXVIII - Circuito Paraense de Orientação
5ª Etapa – 23 e 24 de outubro de 2021 – Foz do Iguaçu/PR

XXV – Circuito Oeste Paraense de Orientação
5ª Etapa – 24 de outubro de 2021 – Foz do Iguaçu/PR

BOLETIM Nº 2

1 MEDIDAS PREVENTIVAS COVID 19

O Departamento de Orientação do GRESFI/Clube de Orientação Cataratas do Iguaçu adotará todas as medidas possíveis para prevenção da COVID 19. Além das normas impostas pelas autoridades governamentais, todos os atletas e integrantes da organização deverão conhecer e cumprir o Protocolo de Retorno das Atividades de Orientação, formulado pela Confederação Brasileira de Orientação. (<https://www.cbo.esp.br/assets/gerenciador/CBO/Regras/5%20-%20Seguran%C3%A7a/001.%20Covid-19/Protocolo%20de%20Seguran%C3%A7a.pdf>)

Conforme previsto na Regra 42 das ROP 21 - Os competidores que participam de uma prova são responsáveis pelos riscos e acidentes que venham a sofrer no deslocamento, concentração e execução dos percursos;

É obrigatório o uso de máscara em todas as áreas de circulação (partida, chegada, apuração, estacionamento, banheiros, etc), **Será disponibilizado álcool em gel.**

Haverá local para banho para o percurso tradicional do CiPO, o banho para as Damas será no mesmo local da partida e chegada e para os homens será no vestiário do campo de futebol da Comunidade de Mara Lúcia, próximo ao local da partida e chegada;

Recomendamos que os atletas tragam sua hidratação (água). Na partida e chegada haverá água disponível em copo descartável, fornecida pela SANEPAR, em quantidade limitada. Solicitamos que os copos sejam descartados nos locais apropriados, ou junto a um Ponto de Controle;

No dia 23 Out 21, a partida será a partir das **15:00hs**, para o percurso sprint, e no dia 24 Out 21, a partir das **09:30hs**, para o percurso tradicional;

No local haverá apenas a apuração, o resultado final será divulgado pelas redes sociais (site, facebook, instagram, whatsapp).

2 LOCAL DA PROVA

2.1 SPRINT – REFÚGIO BIOLÓGICO BELA VISTA

<https://goo.gl/maps/Ra2Nxx3nXui2kPyN6>

2.2 CiPO/COPO – PERCURSO TRADICIONAL – COMUNIDADE DE MARA LÚCIA (no mapa aparece como Maralucia)

<https://goo.gl/maps/ihJ5ZkVqR1bGLv6S9>

Serão enviadas as localizações aos grupos de WhatsApp.

3 CLIMA

A previsão para Foz do Iguaçu, no dia 23 Out, é de sol com muitas nuvens, podendo ocorrer pancadas de chuva a qualquer hora, com temperatura variando entre 20 a 32 graus. Em Medianeira, no dia 24 Out, a previsão é de sol e aumento de nuvens de manhã, com pancadas de chuva somente à tarde e à noite, com temperatura variando entre 20 a 32 graus

4 ALIMENTAÇÃO

No domingo, a Comunidade de Mara Lúcia servirá um almoço, cujo cardápio será risoto. Crianças até 12 anos, R\$ 15,00 e adultos R\$ 25,00. Aquisição antecipada com a Caroline Henn, pelo Whatsapp 45 99919-3452, até quinta-feira que antecede ao evento.

Pagamento antecipado do almoço, Banco Santander, Agência: 3601, Conta: 10853485, Nome de CAROLINE HENN, CPF: 049.167.309-41 (PIX).

Pedimos a colaboração de todos na aquisição do almoço, cujo lucro será revertido para a comunidade local e indiretamente para o nosso esporte, pois viabiliza a utilização das instalações.

5 ARENA, APURAÇÃO E SECRETARIA

No sábado, haverá local para estacionamento em frente ao Refúgio Biológico. Ônibus e VANs poderão estacionar no interior do Refúgio, no entanto o nome completo do motorista, identidade e placa do veículo deverão ser informados até a quarta-feira que antecede o evento, pelo e-mail carmem@angelus.eco.br. A secretaria e apuração funcionarão próximos a faixa de chegada.

No domingo, haverá local para estacionamento nas ruas próximas e a secretaria e apuração atenderão no interior do salão de festas da comunidade.

Solicitamos que os participantes priorizem a leitura dos resultados para agilizar a apuração e em caso de desistência também se dirijam para a apuração para efeito de controle.

6 PREMIAÇÃO

6.1 OriSPRINT – Medalha de participação para todos os atletas inscritos.

6.2 CiPO – Medalhas de participação para as categorias Acompanhados e Infantil e por classificação para as demais categorias, conforme o Regulamento XXVII CiPO 2021. O podium será montado respeitando o distanciamento e as medalhas entregues na mão do atleta premiado, por uma pessoa designada pela organização. A cerimônia de premiação será realizada durante o almoço.

7 UNIFORME

Conforme ROP Regra 126 – Para o percurso tradicional, obrigatório as pernas estarem totalmente cobertas. Para o Sprint a critério do atleta, lembrando que existe opções de rotas por floresta corrida lenta (406).

8 INFORMAÇÕES TÉCNICAS

8.1 ESCALAS

Percursos Sprint – escala do mapa 1:4.000, equidistância das curvas de nível de 2m.

Percursos CiPO – escala do mapa 1:10.000 para as categorias H/D Adulto E e H Adulto A, para as demais categorias a escala será 1:7.500 e a equidistância das curvas de nível, em todas será de 5m.

8.2 ESTATÍSTICA DOS PERCURSOS

8.2.1 CIPO/COPO

PERCURSO	DISTÂNCIA	DESNÍVEL	CONTROLES
E1	8.440	200	24
E2	5.330	160	16
A1	6.530	165	18
A2	4.350	100	14
A3	3.440	85	13
A4	5.010	85	14
A5	3.400	70	12
B1	5.830	120	17
B2	5.090	90	12
B3	3.100	35	11
B4	3.450	22	13
B5	3.030	40	11
B6	2.500	30	8
N1	4.290	60	15
N2	4.210	60	16
N3	3.340	50	13
N4	1.750	30	7
N5	1.440	25	7

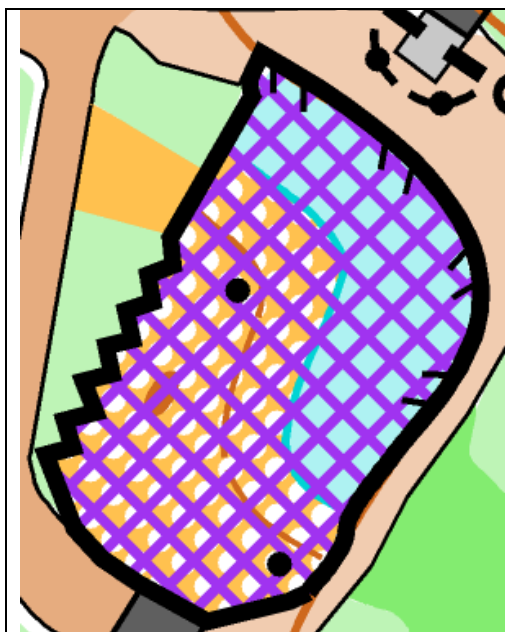
8.2.2 SPRINT

CATEGORIA	DISTÂNCIA	DESNÍVEL	CONTROLES
H ADULTO E	3.210	56	25
D ADULTO E	2.810	56	21
H ADULTO A	2.710	58	22

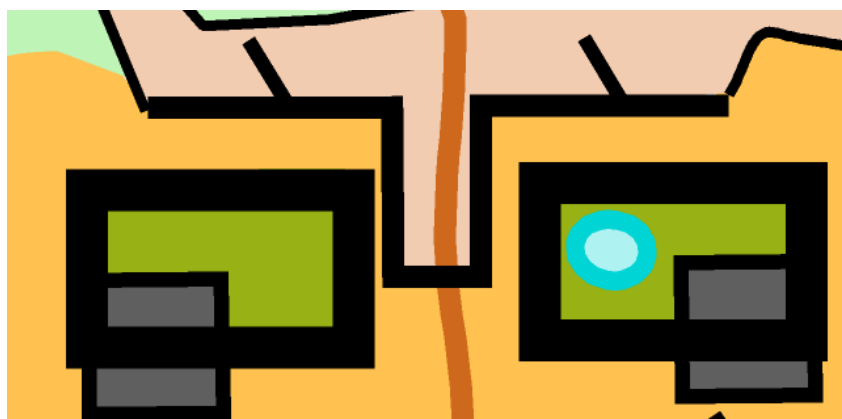
H MASTER A	2.710	58	22
H SENIOR A	2.410	52	20
H VET A	2.410	52	20
H JUNIOR A	2.410	52	20
H VIP A	1.620	26	14
H JUVENIL A	1.620	26	14
D ADULTO A	2.390	42	19
D MASTER A	2.390	42	19
D JUNIOR A	2.390	42	19
D SENIOR A	1.760	30	15
D VET A	1.760	30	15
D VIP A	1.760	30	15
D JUVENIL A	1.760	30	15
H ADULTO N	1.930	34	17
H MASTER N	1.930	34	17
H JUNIOR N	1.930	34	17
H SENIOR N	1.680	32	14
H VET N	1.680	32	14
HN3	1.680	32	14
D ADULTO N	1.680	32	14
D MASTER N	1.680	32	14
H VIP N	1.620	26	14
H JUVENIL N	1.620	26	14
HN2	1.620	26	14
D SENIOR N	1.620	26	14
DN3	1.620	26	14
D VET N	1.210	22	13
D JUNIOR N	1.210	22	13
D JUVENIL N	1.210	22	13
DN2	1.210	22	13
H INFANTIL	1.010	22	12
HN1	1.010	22	12
D VIP N	1.010	22	12
D INFANTIL	1.010	22	12
DN1	1.010	22	12

9 ALGUNS DETALHES DOS MAPAS

9.1 SPRINT



Área fora de prova – o atleta não deve acessar, refere-se a ambientes com presença de onça e jacarés. A área que ocupa uma grande parcela do mapa, é de reprodução de pequenos animais e teve seu uso proibido.



Ambiente de animais não perigosos. A cerca transponível representa guarda corpo de tubos metálicos. O muro intransponível, representa cerca intransponível de tela, porém por tratar-se de pequenos ambientes, utilizou-se o símbolo de muro. *ISSprOM – “Se o comprimento mínimo for menor que 3 mm, ela deve ser representada com o símbolo Muro intransponível (515)”*





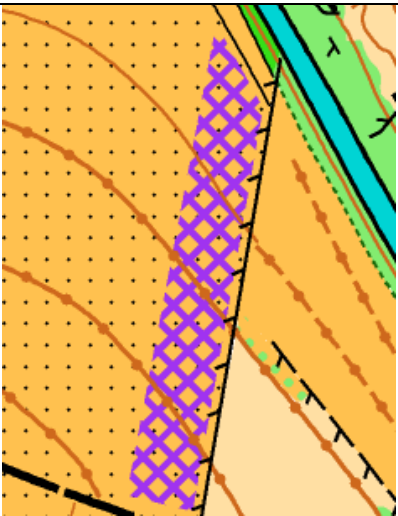
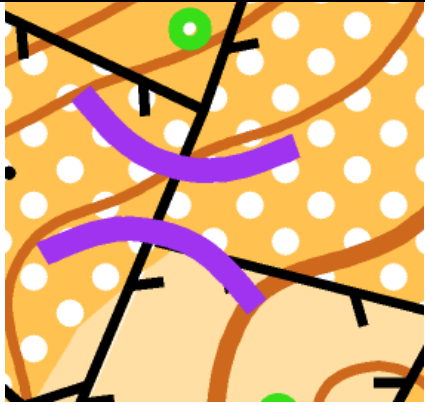
Algumas rotas poderão ser por esse tipo de vegetação – *ISSprOM – 406 – Vegetação corrida lenta*



Legenda:

- ✕ Toco/árvore caída
- ▲ Raíz de árvore caída, com terra
- ✕ Objeto de forma irregular, construído pelo homem
- Objeto de concreto, redondo, construído pelo homem
- ★ Torneira/pequena caixa d'água/poço artesiano

Consta na legenda do mapa

9.2 CiPO/COPO – (percurso tradicional)

	<p>Passagens que no mapa aparecem como abertas, poderão estar com o portão apenas encostado, solicitamos ao atleta que ao passar, encoste o portão novamente para que os animais não saiam</p>
	<p>As redes de alta tensão foram omitidas, sendo suas torres representadas de forma isoladas</p>
	<p>Onde as áreas cultivadas poderão ser rotas, foram marcadas pelo símbolo 709 – Área fora de prova. Em qualquer situação as áreas cultivadas devem ser evitadas</p>
	<p>Em locais de difícil transposição de cercas, pontos de passagens estarão marcados no mapa</p>

	<p>Um rio de transposição proibida corta toda a extensão do mapa. Passagem fora de pontes poderão por em risco o atleta e será passível de desclassificação</p>
	<p>Algumas rotas passarão por uma estrada municipal, pavimentada, um pouco movimentada. Solicitamos atenção dos atletas na travessia.</p>
<ul style="list-style-type: none"> ✕ Toco/árvore caída ▲ Raíz de árvore, com terra ✕ Objeto de forma irregular, construído pelo homem ○ Objeto de concreto, redondo, construído pelo homem ★ Torneira/pequena caixa d'água 	<p>Consta na legenda do mapa</p>

9.3 Mapa de parte da área de competição do CiPO/COPO, utilizado na realização de uma etapa do COPO em 2019:



10 ARBITRAGEM DA ETAPA

ILSON LUIZ MENDONÇA DOMINGUES – Árbitro – CBO/FPO - Registro nº 548/13006

11 COMISSÃO ORGANIZADORA:

CLUBE DE ORIENTAÇÃO CATARATAS DO IGUAÇU	
Função	Nome
Diretora do Evento	CARMEM ROMAGNA DE LIMA
Diretor Técnico	GABRIEL LUIZ GAIESKI BORELLA
Diretor Administrativo	LUIZ BORELLA
Tesouraria	CAROLINE HENN
Secretaria/Recepção	CAROLINE HENN
Mapeador OriSPRINT	LUIZ BORELLA/LUCAS M. PERUCHI
Mapeador CiPO/COPO	VALDIR TASCA
Controlador de Partida	GAIA ROMAGNA DE LIMA
Controlador de Chegada	CLODOALDO PIRES FERREIRA
Apuração Eletrônica	GELSON ANDREY ZAGO TOGNI
Apoio de Saúde	2º GSB/EMPRESA PRIVADA e Dra BRITO

12 PRESCRIÇÕES DIVERSAS

12.1 O COCI adotará todas as medidas de segurança com balizamentos e indicações de possíveis áreas perigosas ou de áreas de risco, bem como providenciar ambulância e encaminhamento para atendimento especializado em casos necessários;

12.2 Ao inscrever-se, o participante declarou ter conhecimento do Regulamento do XXVIII CiPO 2021, do XXV COPO e do OriSPRINT 2021;

12.3 Todos os participantes têm ciência e assumem que são responsáveis por cumprir as indicações de segurança, e participam do evento por vontade própria tendo por obrigação proteger-se e portar-se de forma a evitar acidentes;

12.4 Recomenda-se que os atletas tenham sempre seguro para acidentes pessoais;

12.5 Ao inscrever-se, o participante declarou que possui instrução mínima adquirida por meio de Curso de Iniciação específico do esporte ou que tem domínio e conhecimento mínimo para participar da atividade;

12.6 O atleta menor de idade, deverá estar devidamente autorizado e acompanhado pelos pais ou responsáveis;

12.7 Estando inscritos, autorizam o uso de imagens obtidas no evento por meio de filmes, fotos ou qualquer outro tipo de gravação, para fins exclusivos de divulgação da Orientação junto aos órgãos de comunicações e imprensa em geral;

12.8 Os atletas deverão se atentar e respeitar as normas internas do Refúgio Biológico Bela Vista, devendo permanecer no local balizado apenas se afastando para a realização do percurso. Não é permitido o regresso para a área de prova após sua conclusão. O aquecimento deverá ser feito apenas no local balizado.

12.9 As 40 pessoas que se inscreveram para a visita Panorâmica à ITAIPU Binacional, deverão estar em frente ao Refúgio Biológico Bela Vista, às 14:30h, para o embarque no ônibus da ITAIPU. O passeio será realizado simultaneamente à realização do Sprint.

12.10 Ônibus e vans estacionarão dentro do Refúgio Biológico Bela Vista e os demais veículos em frente ao mesmo.

14. AGRADECIMENTOS

A Diretoria do Clube de Orientação Cataratas do Iguaçu (COCI) agradece aos integrantes do clube que estão colaborando para a realização deste evento. Agradecemos ao Cmt 2º GSB e seus integrantes, à ITAIPU Binacional, em especial à equipe do Refúgio Biológico Bela Vista, ao Gerente Regional da SANEPAR e seus assessores, à Dra BRITO, Diretoria e demais integrantes da Comunidade de Mara Lúcia, ao Sr Carlinhos administrador do campo de futebol da localidade, aos atletas do Cobra Clube de Orientação, DOMINGUES, TASCA, CAMILA, DALBOSCO, JANETE e GERSON, e a todos que estão nos apoiando.

APOIO:

- 2º GRUPAMENTO DE BOMBEIROS – MEDIANEIRA-PR



Foz do Iguaçu, PR, 20 de outubro de 2021.

ASSINADO NO ORIGINAL

CARMEM ROMAGNA DE LIMA

Diretora do Evento

ASSINADO NO ORIGINAL

ILSON LUIZ MENDONÇA DOMINGUES

Árbitro